

## Fach- und Verlagsausstellung

FVA

Mit Ausnahme der zentralen Eröffnungsveranstaltung des Geographentages, die in festlichem Rahmen im Konzerthaus stattfindet, werden fast alle Vorträge und Sitzungen im Hauptgebäude der Universität Wien, A-1010 Wien, Dr.-Karl-Lueger-Ring, abgehalten. Im unmittelbaren Vorfeld der Vortragsräume, im **Großen und Kleinen Festsaal sowie in den angrenzenden Fluren**, findet von **19. bis 23. September 2009** in zentraler Lage eine repräsentative Fach- und Verlagsausstellung statt, die allen Ausstellern die Möglichkeit bietet, ihre Produkte einem interessierten Fachpublikum zu präsentieren.

Neben wissenschaftlichen Verlagen aus dem Bereich der Geographie und ihrer Nachbarfächer werden auch viele Schulbuchverlage, (fach)didaktisch ausgerichtete Institutionen, wissenschaftliche Institute und Forschungseinrichtungen, GIS- und EDV-Firmen, Medienproduzenten, öffentliche Einrichtungen sowie einschlägige Verbände und Vereine, etc. ihr Angebot vorstellen und die Möglichkeit zu vielfältiger Information über neueste Produkte und fachliche Entwicklungen bieten.

Eine Übersicht über die Aussteller finden Sie umweitig sowie im Internet auf der Homepage des Geographentages unter

[www.geographentag-wien.at](http://www.geographentag-wien.at)

**Die Eröffnung der Fach- und Verlagsausstellung findet am Samstag, 19. September 2009 um 13:00 Uhr statt. Die Ausstellung ist geöffnet am:**

Samstag,	19. September 2009	13:00	bis	18:00 Uhr
Sonntag,	20. September 2009	9:00	bis	18:00 Uhr
Montag,	21. September 2009	9:00	bis	18:00 Uhr
Dienstag,	22. September 2009	9:00	bis	18:00 Uhr
Mittwoch,	23. September 2009	9:00	bis	16:00 Uhr

Bei etwaigen organisatorischen Problemen wenden Sie sich bitte an die Firma

MEDIA-PLAN, International Exhibitions & Advertising

A-1010 Wien, Helferstorferstraße 2

Frau Mag. (FH) Katharina Kalousek bzw. Frau Alexandra Krakolinig

Tel.: +43 1 536 63-72, -47; Fax: +43 1 535 60 16

E-Mail: [mp@media.co.at](mailto:mp@media.co.at)

die mit der organisatorischen und technischen Abwicklung der Verlagsausstellung betraut ist.

## Nummerisch sortierter Überblick

Stand	Aussteller	Ort
0	Universität Trier – Geographie/Geowissenschaften	Trier
1	DGfG / IGC Köln 2012	Leipzig
2	Raumwissenschaftliches Netzwerk „4R“	Leipzig
3	Deutsche Gesellschaft für Geographie DGfG	Bretten
4	Leipzig-Institut für Länderkunde IFL	Leipzig
5	GeoDACH	Leipzig
6	Veritas Verlag	Brunn am Gebirge
7	Österreichische Geographische Gesellschaft	Wien
8	Geographisches Institut, Ruhr-Universität Bochum	Bochum
9	Böhlau Verlag	Wien
10+11	Westermann Schroedel	Braunschweig
12	WBG Wissenschaftliche Buchgesellschaft	Darmstadt
13	Franz Steiner Verlag	Stuttgart
14	Pearson Education Deutschland	München
15	Erhard Friedrich Verlag	Seelze
16	Stark Verlag	Hallbergmoos
17	geo-konzept	Adelschlag
18	öbv Österreichischer Bundesverlag	Wien
19	Geographie Innsbruck: Institut für Geographie, alpS, IGF, Laserdata	Innsbruck
20	UTB	Stuttgart
21	Spektrum Akademischer Verlag	Heidelberg
22	Schweizerbart / Borntraeger	Stuttgart
23	dr. dresing & pehl	Marburg
24	Institut für Geographie und Raumforschung	Graz
25	Herodot / Eurogeo	Vaitingen
26	Institut für Stadt- und Regionalforschung der Österreichischen Akademie der Wissenschaften	Wien
27	Universität Wien – Institut für Geographie und Regionalforschung	Wien
28	Kritische Geographie + Geographische Revue	Wien
29	Verband Geographie Schweiz	Bern
30	Arbeitsgemeinschaft Geographica Bernensia	Bern
31	FWU – Institut für Film und Bild	Grünwald
32	Geographisches Institut, Universität Mainz	Mainz
33	Selbstverlag Fach Geographie, Universität Passau	Passau
34	Tatration	Poprad
35	oekom	München
36	Stadt Wien – MA 14	Wien
37	Universität Tübingen, Selbstverlag des Geographischen Instituts	Tübingen
38	Verband der wissenschaftlichen Geographie Österreichs (VWGÖ)	Wien

## Alphabetisch sortierter Überblick

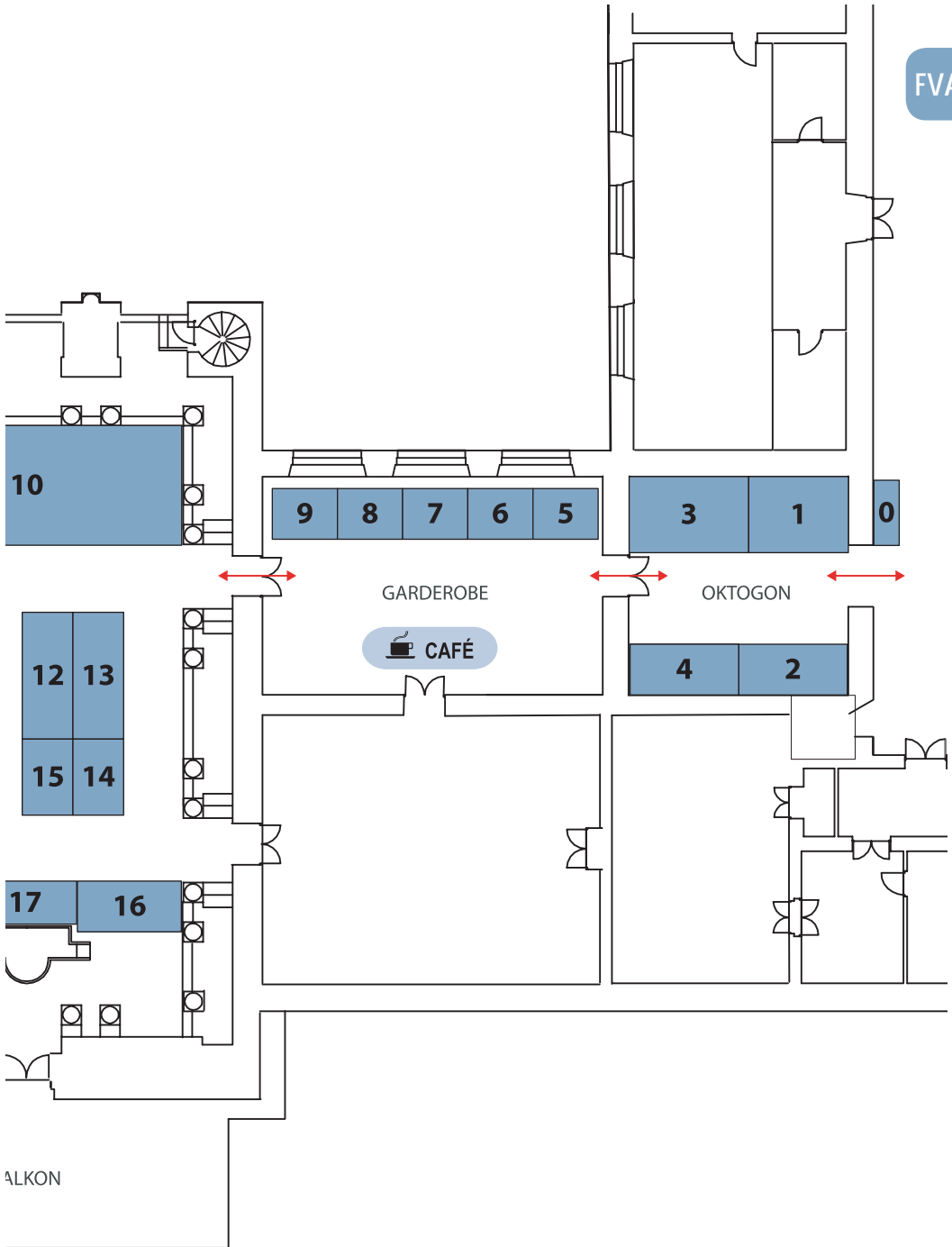
FVA

Aussteller	Ort	Stand
Arbeitsgemeinschaft Geographica Bernensia	Bern	30
Böhlau Verlag	Wien	9
Deutsche Gesellschaft für Geographie DGfG	Bretten	3
DGfG / IGC Köln 2012	Leipzig	1
dr. dresing & pehl	Marburg	23
Erhard Friedrich Verlag	Seelze	15
Franz Steiner Verlag	Stuttgart	13
FWU – Institut für Film und Bild	Grünwald	31
GeoDACH	Leipzig	5
Geographie Innsbruck: Institut für Geographie, alpS, IGF, Laserdata	Innsbruck	19
Geographisches Institut, Ruhr-Universität Bochum	Bochum	8
Geographisches Institut, Universität Mainz	Mainz	32
geo-konzept	Adelschlag	17
Herodot / Eurogeo	Vaitingen	25
Institut für Geographie und Raumforschung	Graz	24
Institut für Stadt- und Regionalforschung der Österreichischen Akademie der Wissenschaften	Wien	26
Kritische Geographie Wien + Geographische Revue	Wien	28
Leipzig-Institut für Länderkunde IFL	Leipzig	4
öbv Österreichischer Bundesverlag	Wien	18
oekom Verlag	München	35
Österreichische Geographische Gesellschaft	Wien	7
Pearson Education Deutschland	München	14
Raumwissenschaftliches Netzwerk „4R“	Leipzig	2
Schweizerbart / Borntraeger	Stuttgart	22
Selbstverlag Fach Geographie, Universität Passau	Passau	33
Spektrum Akademischer Verlag	Heidelberg	21
Stadt Wien – MA 14	Wien	36
Stark Verlag	Hallbergmoos	16
Tatration	Poprad	34
Universität Trier – Geographie/Geowissenschaften	Trier	0
Universität Tübingen, Selbstverlag des Geographischen Instituts	Tübingen	37
Universität Wien – Institut für Geographie und Regionalforschung	Wien	27
UTB	Stuttgart	20
Verband der wissenschaftlichen Geographie Österreichs (VWGÖ)	Wien	38
Verband Geographie Schweiz	Bern	29
Veritas Verlag	Brunn am Gebirge	6
WBG Wissenschaftliche Buchgesellschaft	Darmstadt	12
Westermann Schroedel	Braunschweig	10+11

# Detailplan Fach- und Verlagsausstellung


Stand: 07.08.2009





[www.diercke.at](http://www.diercke.at)

Ein  
Diercke  
kommt  
selten  
allein ...



**Diercke Weltatlas Österreich Neu!**  
228 Seiten,  
A4, vierfärbig  
**Buch-Nr. 140 298**  
€ 15,50

**Diercke Weltatlas Österreich SbX-Kombi Neu!**  
Atlas + SbX  
**Buch-Nr. 141 254**  
€ 22,04




**Haben Sie Fragen?**  
Rufen Sie uns an!



**KOSTENLOSE SERVICE-HOTLINE!**  
**0800 - 50 10 14**



**Diercke Weltatlas Österreich Kopierkarten Neu!**  
120 Seiten, A4, zweifärbig, Spiralbindung  
**ISBN 978-3-7034-2142-6**  
€ 29,00



**Diercke Atlas training Neu!**  
für HS und AHS-Unterstufe, 32 Seiten, A4, vierfärbig,  
**ISBN 978-3-7034-2140-2**  
€ 5,40



**Diercke Weltatlas Österreich Handbuch Neu!**  
312 Seiten, A4, vierfärbig  
**ISBN 978-3-7034-2141-9**  
€ 22,00

**Aktion!**

**LehrerInnen-Plus:**

Bei Einführung des Diercke Weltatlas Österreich in Klassenstärke im Schuljahr 09/10 erhalten Sie das Handbuch kostenlos!

[www.westermann.at](http://www.westermann.at)

westermann wien im Verlag E. DORNER, Ungargasse 35, 1030 Wien,  
Tel.: 01 / 533 56 36-0 Fax: 01 / 533 56 36-15, E-Mail: [office@westermann.at](mailto:office@westermann.at)

**westermann  
wien**